




Ech : 1/50000
 Source : SMC/DREAL PACA
 Conception : SMC-CR / Août 2013
 SCAN 25 © - © IGN - Paris - 2007 - © Pôle aménagement -
 protocole MEEDDAT - MAP - IGN du 24 juillet 2007

**Zonage d'application de l'item 9 de l'article 1er
 pour les sites Natura 2000
 ZSC FR9301595 et ZPS FR9310064
 Haies**

Légende :

-  ZSC "Crau centrale-Crau sèche" _FR9301595
-  ZPS "Crau" _FR9310064
-  Linéaire de haies

